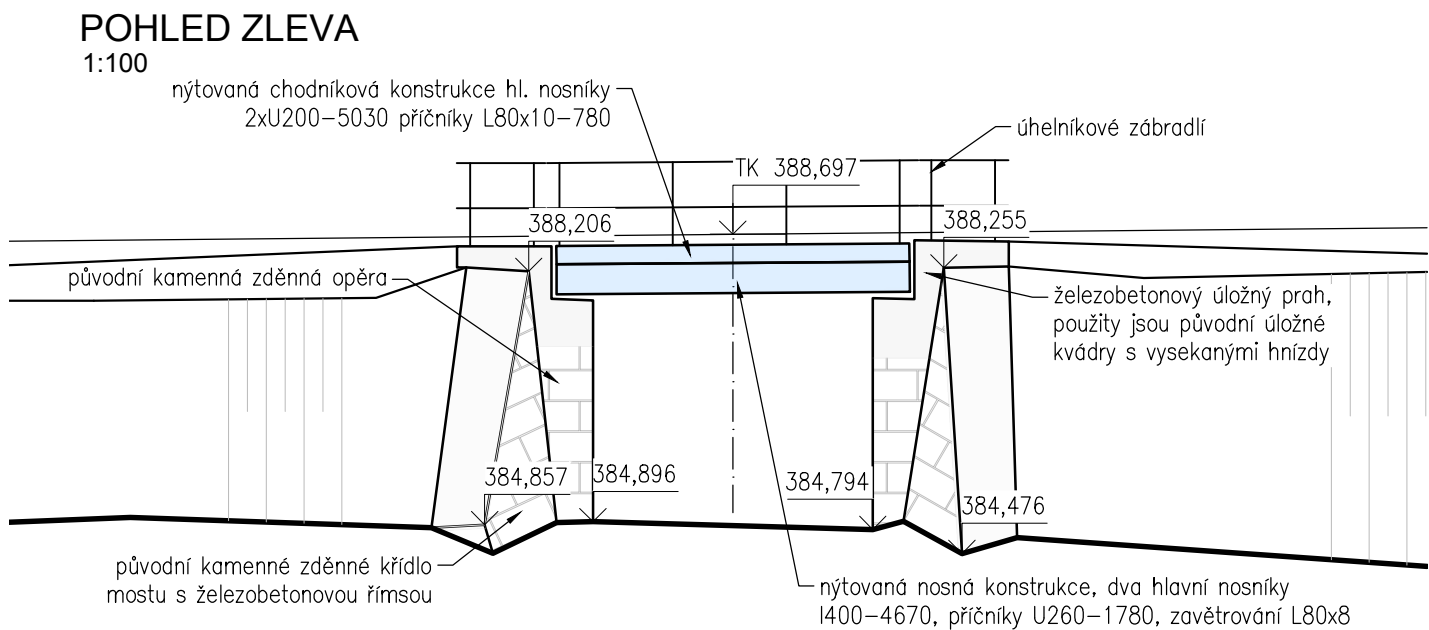
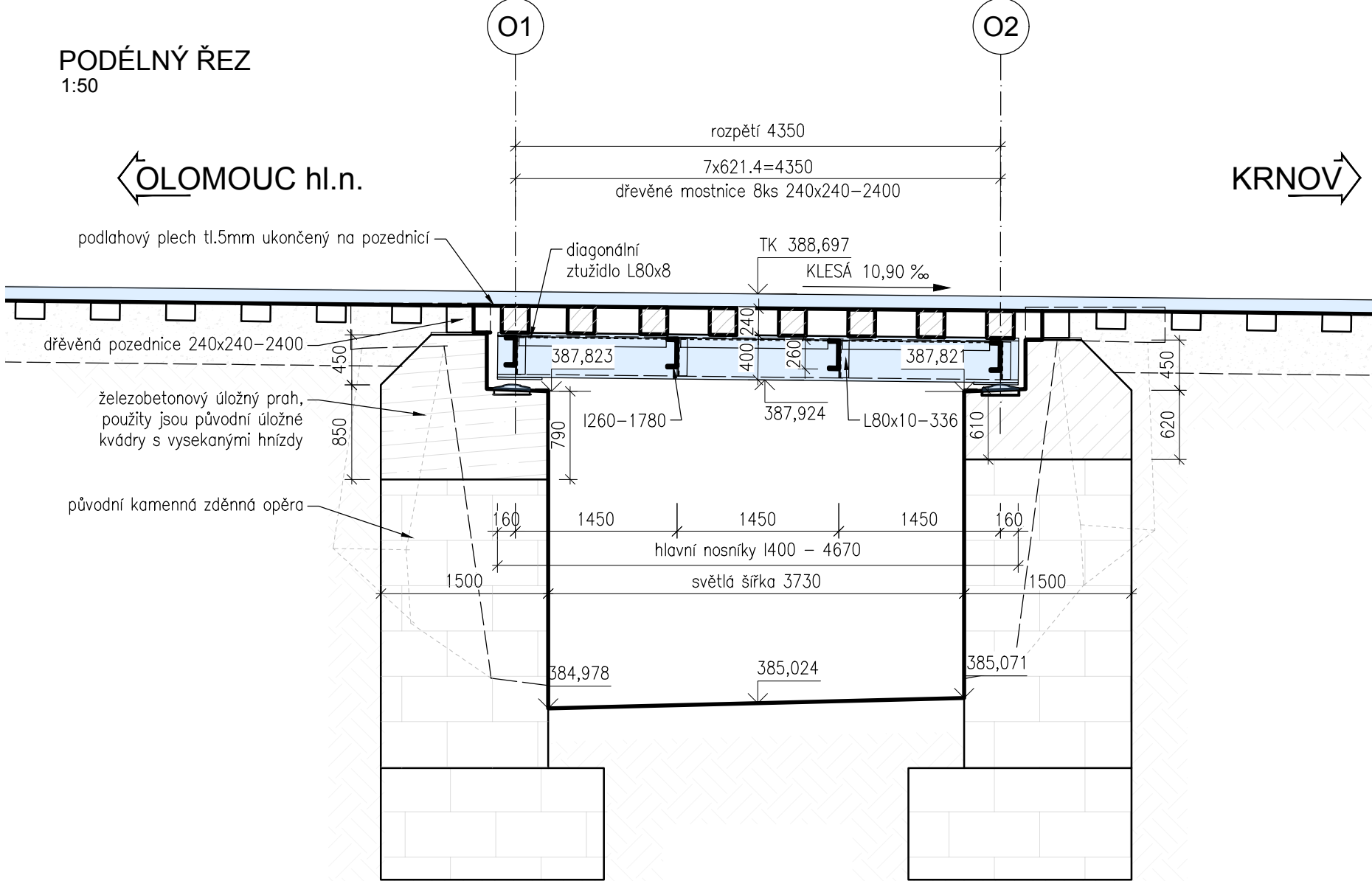
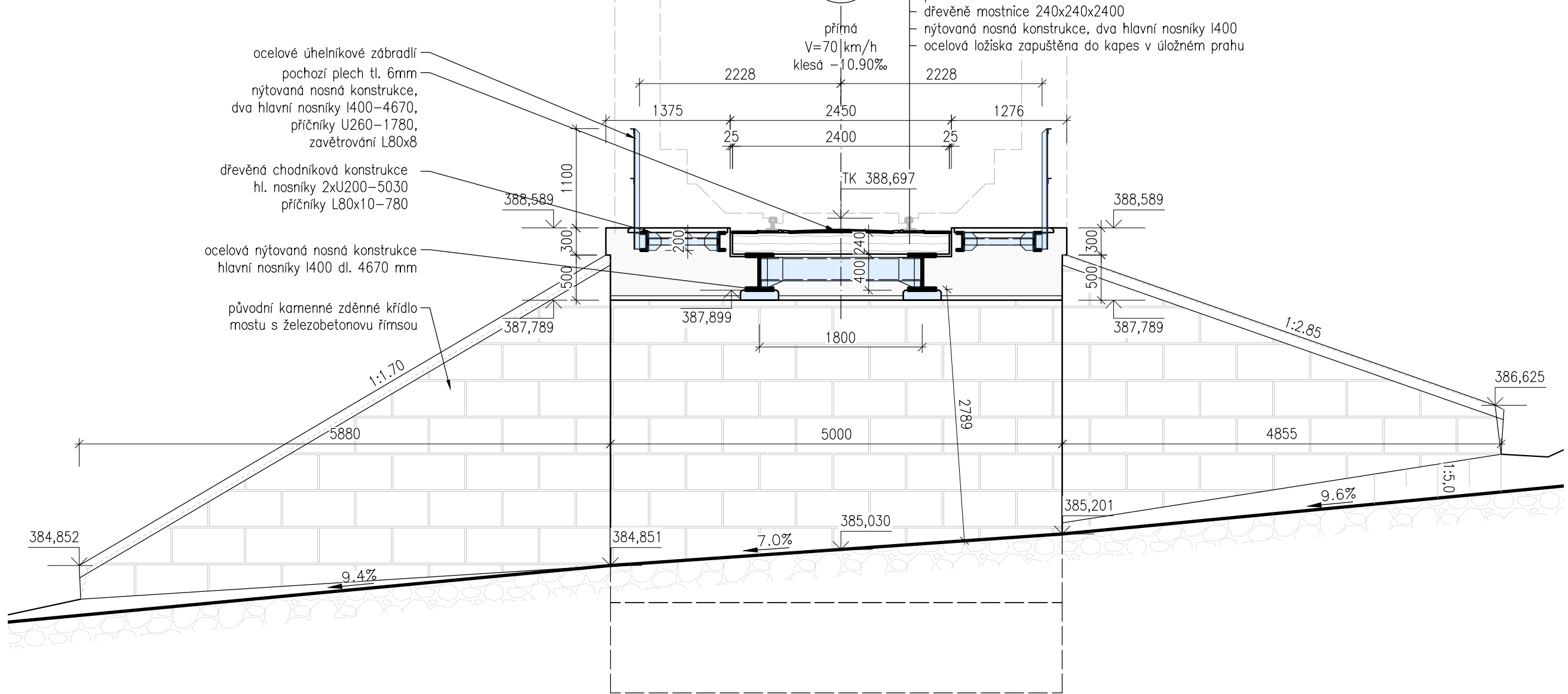


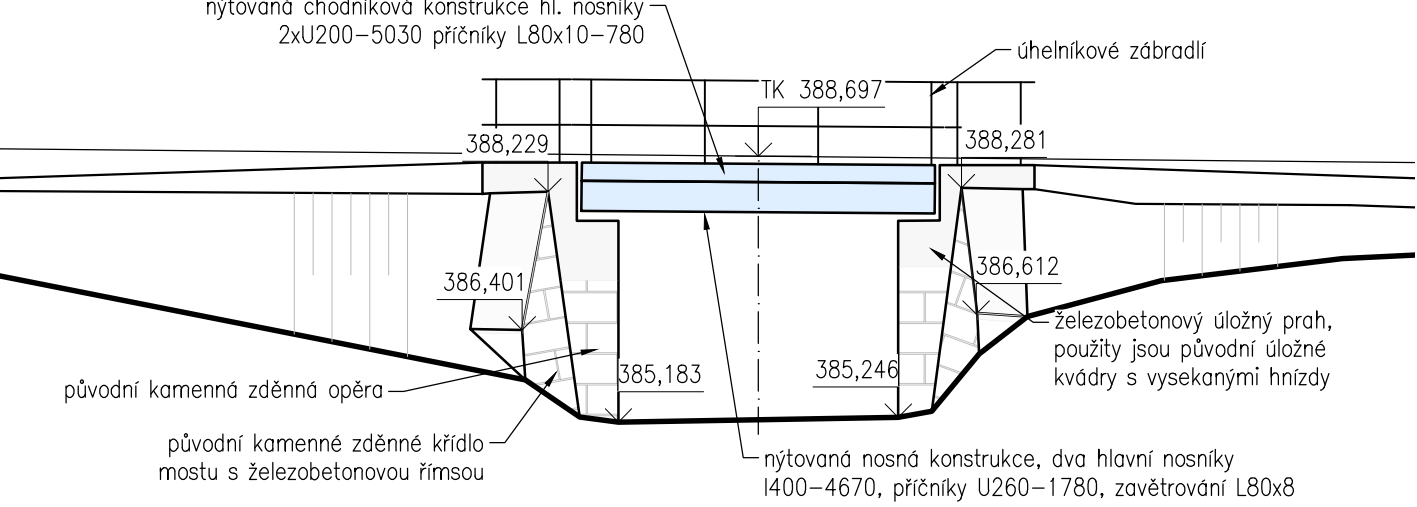
Mosty na trati Olomouc hl. n. – Krnov (2191)
SO 04.2 Most v km 79,335
2.012 - Stávající stav - řezy a pohledy
M1:50



PŘÍČNÝ ŘEZ
1:50



POHLED ZPRAVA
1:100



POZNÁMKY

- skryté rozměry základu a hloubka založení opěr jsou orientační, nejsou podloženy archivní dokumentací a nebyla jinak ověřována

Jiná ověření:		Paré:	
Orientační schéma: 		Razítko oprávněné osoby:	
Revize: 000		Datum: 30.8.2024	Podpis: Datum:
Popis: Definitivní odevzdání dokumentace		Kontroloval: Ing. Štěpán Kameš	
Stavebník/Investor: Adresa: Zástupce investora: Adresa:		Správa železnic, státní organizace Dlážděná 1003/7, 110 00 Praha 1 Oblastní ředitelství Ostrava Muglinovská 1038, 702 00 Ostrava	
Zhotovitel díla: Adresa: Kontakt:		SUDOP BRNO, spol. s r.o. Kounicova 26, 611 36 Brno T: +420 972 625 804 E: sudop@sudop-brno.cz	
Zhotovitel objektu: Adresa: Kontakt:		SUDOP BRNO, spol. s r.o. Kounicova 26, 611 36 Brno T: +420 972 625 804 E: sudop@sudop-brno.cz	
Hlavní projektant (HIP): Ing. Štěpán Kameš		Specialista: Ing. Štěpán Kameš	
Název stavby/akce:	Mosty na trati Olomouc hl. n. – Krnov (2191): SO 04 - Most v km 79,335		Označení investora: R602300012
Název části:	Mosty, propustky a zdi		Označení zhotovitele: 23122
Název objektu/díle části:	Most v km 79,335		Označení části: D.2.1.04
Název přílohy:	Stávající stav - řezy a pohledy		Označení objektu/komplexu: SO 04.2
Odpovědný projektant: Ing. Štěpán Kameš	Zpracovatel přílohy: Ing. Petr Slovják	Měřítko: 1:50 Formáty: 4 A4	Číslo přílohy: 2.012
Kraj: Moravskoslezský	Katastrální území: Zátor [791202]	TUDU: 2191 22	Stupeň dokumentace: PDPS
Smluvní datum zpracování: 30.8.2024			Revize:
Označení investora: R 6 0 2 3 0 0 0 1 2 - Stupeň dokumentace: Čas: P D P S - Objekt: D 2 1 0 4 - Podobjekt: S 0 0 0 0 0 0 0 4 - Příloha: 2 X - Revize: 2 - 0 1 2 - 0 0 0			